

Vysplan s.r.o.
8. března 4812/2a
58601 Jihlava

naše značka
5001690398

vyřizuje
Miloš Vávra

datum
16.04.2018

Věc:

III/3038 Červený Kostelec, ul. Sokolská

K.ú. - p.č.: Červený Kostelec

Stavebník: MĚSTO ČERVENÝ KOSTELEČ, náměstí T. G. Masaryka 120, 54941 Červený Kostelec

Účel stanoviska: Povolení stavby - stavební režim (ÚR+SP)

GasNet, s.r.o., jako provozovatel distribuční soustavy (PDS) a technické infrastruktury, zastoupený GridServices, s.r.o., vydává toto stanovisko:

K PŘEDLOŽENÉ PD SDĚLUJEME TOTO NAŠE STANOVISKO Z POHLEDU DOTYKU NA PLYNÁRENSKÁ ZAŘÍZENÍ:

V zájmovém prostoru stavby dojde k dotyku s těmito plynárenskými zařízeními:

NTL plynovod PE 63

STL plynovod OC 100, PE 50 a STL plynovodní přípojky

Na základě předložené situace byl předán informační zákres

- Při stavbě bude docházet k souběhu a křížení nových i stávajících podzemních inženýrských sítí. Při práci v ochranném pásmu stávajících vedení je nutno dodržovat veškerá pravidla stanovená pro práce v ochranném pásmu plynárenských zařízení. Dále je nutno dodržet minimální vzdálenosti při souběhu a křížení dle ČSN 73 6005.

- Před zahájením stavební činnosti v ochranném pásmu plynárenských zařízení bude provedeno vytyčení trasy a přesné určení uložení plynárenského zařízení.

- Stavební objekty (včetně kanalizačních šachet, kanalizačního potrubí, vpustí, vodoměrných šachet, vodovodního potrubí, betonových patek, rozvodných pilířů, sloupů NN, el.kabelů NN, svítidel VO, sloupků či pilířů oplocení, dopravního značení, atd.) musí být umístěny min. 1 m od plynárenských vedení - měřeno kolmo na půdorysný obrys potrubí. Uzemnění budou vedena na opačnou stranu od plynovodu.

- Po odstranění konstrukce chodníku a vozovky v úrovni zemní pláň požadujeme chránit plynovodní přípojky a plynovody umístěné v chodníku a vozovce před mechanickým poškozením při pojiždění betonovými panely, popř. ocelovými plechy o tloušťce min. 3 cm.

- Požadujeme zachovat stávající niveletu chodníku a vozovky. Parkovací stání doporučujeme provést ze zámkové dlažby.

- Dopravní značení musí být umístěno od stávajícího plynárenského zařízení v minimální vzdálenosti 1 m.

- Pokud při rekonstrukci chodníků a komunikace bude zjištěno, že některé plynovody nebo přípojky budou mít vůči nové niveletě krytí menší jak 80 cm, bude nutné provést přeložku těchto plynárenských zařízení tak, aby bylo dosaženo požadovaného krytí. Tyto práce budou provedeny v souladu se zákonem č. 458/2000 Sb. v platném znění jako přeložka plynárenského zařízení na náklady investora.

- Po odtěžení stávající konstrukce chodníků a vozovky bude podstatně sníženo krytí stávajícího plynovodu a přípojek. Proto je vyloučeno použití těžké mechanizace (zejména válců s trny, zemních fréz atd.) přímo nad potrubím. Zejména je třeba věnovat při provádění prací zvýšenou pozornost a opatrnost u míst s odbočkami, kde navrtávací odbočkový T-kus vyčnívá nad vlastní potrubí a mohlo by dojít k jeho odtržení. Dále je třeba ověřit polohu přípojek, které jsou nad vlastním potrubím plynovodního řadu a navíc zpravidla uloženy kolmo na plynovod (a tím i komunikaci).

- V ochranném pásmu plynovodu a přípojek (1 m na každou stranu) nebudou umístovány žádné nadzemní stavby a nebude prováděna výšková úprava terénu.

- V ochranném pásmu plynovodů (1+1 m) budou práce prováděny výhradně ručním způsobem.

GridServices, s.r.o.

Plynárenská 499/1

Zábřovice

602 00 Brno

T +420532221111

F +420545578571

E info@gridservices.cz

I www.gridservices.cz

IČ: 27935311

DIC: CZ27935311

Zapsán do obchodního rejstříku:

Krajský soud v Brně

oddíl C, vložka 57165

26.07.2007

Bankovní spojení:
Československá obchodní banka,
a.s.

Číslo účtu: 17837923

Kód banky: 0300

- Pokud stavební práce vyvolají nutnost přeložky plynovodu nebo plynovodní přípojky, bude tak učiněno na základě smlouvy o přeložce mezi investorem a majitelem plyn. zařízení a schválené PD. Přeložku hradí investor.

K umístění stromů a keřů v blízkosti plynárenských zařízení stanovujeme následující pravidla:

- Obrys výsadbové jámy pro usazení kořenového balu bude umístěn na hranici ochranného pásma plynovodů a přípojek, které dle zákona č. 458/2000 Sb. v platném znění činí 1 m na každou stranu
- Mezi plynovody a kořenový systém požadujeme vložit certifikované protikořenové fólie o délce 1,5 bm a hloubce 1,4m.
- V případě obnovy stromořadí je třeba dodržet stávající osu stromů
- Pokud jsou v obci provozovány STL plynovody materiálu ocel s asfaltovou izolací musí být výsadba stromů navržena tak, aby kořenový systém stromů neohrozil kvalitu izolačního systému. V opačném případě hrozí zhoršení technického stavu plynovodů a přípojek a tím i vzrůstá riziko havárie plynovodu.
- Výsadba stromů musí umožnit budoucí rekonstrukci STL plynovodů a přípojek
- Mimo zastavěné území požadujeme umístit obrys kořenového balu ve vzdálenosti 2 m od obrysu vytyčeného plynovodu nebo přípojek (v souladu se zákonem č. 458/2000 Sb. v platném znění). Mezi plynovody a kořenový systém požadujeme vložit certifikované protikořenové fólie o délce 1,5 bm a hloubce 1,4m.

V rozsahu této stavby souhlasíme s povolením stavby dle zákona 183/2006 Sb. ve znění pozdějších předpisů. Tento souhlas platí pro územní řízení, řízení o územním souhlasu, veřejnoprávní smlouvy pro umístění stavby, zjednodušené územní řízení, ohlášení, stavební řízení, společné územní a stavební řízení, veřejnoprávní smlouvu o provedení stavby nebo oznámení stavebního záměru s certifikátem autorizovaného inspektora.

V zájmovém území se mohou nacházet plynárenská zařízení jiných vlastníků či správců, případně i dlouhodobě nefunkční/neprovozovaná plynárenská zařízení bez dostupných informací o jejich poloze a vlastnictví.

Plynárenské zařízení a plynovodní přípojky jsou dle ust. § 2925 zákona č. 89/2012 Sb., občanského zákoníku, provozovány jako zařízení zvláště nebezpečné a z tohoto důvodu jsou chráněny ochranným pásmem dle zákona č.458/2000 Sb. ve znění pozdějších předpisů.

Nedodržení podmínek uvedených v tomto stanovisku zakládá odpovědnost stavebníka za vzniklé škody.

Rozsah ochranného pásma je stanoven v zákoně 458/2000 Sb. ve znění pozdějších předpisů.

Při realizaci uvedené stavby budou dodrženy podmínky pro provádění stavební činnosti:

1) Za stavební činnosti se pro účely tohoto stanoviska považují všechny činnosti prováděné v ochranném pásmu plynárenského zařízení a plynovodních přípojek (tzn. i bezvýkopové technologie a terénní úpravy) a činnosti mimo ochranné pásmo, pokud by takové činnosti mohly ohrozit bezpečnost a spolehlivost plynárenského zařízení a plynovodních přípojek (např. trhací práce, sesuvy půdy, vibrace, apod.).

2) Stavební činnosti je možné realizovat pouze při dodržení podmínek stanovených v tomto stanovisku. Nebudou-li tyto podmínky dodrženy, budou stavební činnosti, považovány dle § 68 zákona č.458/2000 Sb. ve znění pozdějších předpisů za činnost bez našeho předchozího souhlasu. Při každé změně projektu nebo stavby (zejména trasy navrhovaných inženýrských sítí) je nutné požádat o nové stanovisko k této změně.

3) Před zahájením stavební činnosti bude provedeno vytyčení trasy a přesné určení uložení plynárenského zařízení a plynovodních přípojek. Vytyčení trasy provede příslušná provozní oblast (formulář a kontakt naleznete na www.gridservices.cz nebo NONSTOP zákaznická linka 800 11 33 55). Při žádosti uvede žadatel naši značku (číslo jednací) uvedenou v úvodu tohoto stanoviska. O provedeném vytyčení trasy bude sepsán protokol. Přesné určení uložení plynárenského zařízení a plynovodních přípojek je povinen provést stavebník na svůj náklad. Bez vytyčení trasy a přesného určení uložení plynárenského zařízení a plynovodních přípojek stavebníkem nesmí být vlastní stavební činnosti zahájeny. Vytyčení plynárenského zařízení a plynovodních přípojek považujeme za zahájení stavební činnosti.

4) Bude dodržena mj. ČSN 73 6005, TPG 702 04, zákon č.458/2000 Sb. ve znění pozdějších předpisů, případně další předpisy související s uvedenou stavbou.

5) Pracovníci provádějící stavební činnosti budou prokazatelně seznámeni s polohou plynárenského zařízení a plynovodních přípojek, rozsahem ochranného pásma a těmito podmínkami.

6) Při provádění stavební činnosti, vč. přesného určení uložení plynárenského zařízení je stavebník povinen učinit taková opatření, aby nedošlo k poškození plynárenského zařízení a plynovodních přípojek nebo ovlivnění jejich bezpečnosti a spolehlivosti provozu. Nebude použito nevhodného nářadí, zemina bude těžena pouze ručně bez použití pneumatických, elektrických, bateriových a motorových nářadí.

7) Odkryté plynárenské zařízení a plynovodní přípojky budou v průběhu nebo při přerušení stavební činnosti řádně zabezpečeny proti jejich poškození.

8) V případě použití bezvýkopových technologií (např. protlaku) bude před zahájením stavební činnosti provedeno úplné obnažení plynárenského zařízení a plynovodních přípojek v místě křížení na náklady stavebníka. V případě, že nebude tato podmínka dodržena, nesmí být použita bezvýkopová technologie.

9) Stavebník je povinen neprodleně oznámit každé i sebemenší poškození plynárenského zařízení nebo plynovodních přípojek (vč. izolace, signalizačního vodiče, výstražné fólie atd.) na telefon 1239.

10) Před provedením zásypu výkopu bude provedena kontrola dodržení podmínek stanovených pro stavební činnosti, kontrola plynárenského zařízení a plynovodních přípojek. Kontrolu provede příslušná provozní oblast (formulář a kontakt naleznete na www.gridservices.cz nebo NONSTOP zákaznická linka 800 11 33 55). Při žádosti uvede žadatel naši značku (číslo jednací) uvedenou v úvodu tohoto stanoviska. Povinnost kontroly se vztahuje i na plynárenské zařízení, které nebylo odhaleno. O provedené kontrole bude sepsán protokol. Bez provedené kontroly nesmí být plynárenské zařízení a plynovodní přípojky zasypány. V případě, že nebudou dodrženy výše uvedené podmínky, je stavebník povinen na základě výzvy provozovatele plynárenského zařízení a plynovodních přípojek, nebo jeho zástupce doložit průkaznou dokumentaci o nepoškození plynárenského zařízení a plynovodních přípojek během výstavby nebo provést na své náklady kontrolní sondy v místě styku stavby s plynárenským zařízením a plynovodními přípojkami.

11) Plynárenské zařízení a plynovodní přípojky budou před zásypem výkopu řádně podsypány a obsypány těžkým pískem, bude provedeno zhutnění a bude osazena výstražná fólie žluté barvy, vše v souladu s ČSN EN 12007-1-4, TPG 702 01, TPG 702 04.

12) Neprodleně po skončení stavební činnosti budou řádně osazeny všechny poklapy a nadzemní prvky plynárenského zařízení a plynovodních přípojek.

13) Poklapy uzávěrů a ostatních armatur na plynárenském zařízení a plynovodních přípojkách, vč. hlavních uzávěrů plynu (HUP) na odběrném plynovém zařízení udržovat stále přístupné a funkční po celou dobu trvání stavební činnosti.

14) Případné zřizování staveniště, skladování materiálů, stavebních strojů apod. bude realizováno mimo ochranné pásmo plynárenského zařízení a plynovodních přípojek (není-li ve stanovisku uvedeno jinak).

15) Bude zachována hloubka uložení plynárenského zařízení a plynovodních přípojek (není-li ve stanovisku uvedeno jinak).

16) Při použití nákladních vozidel, stavebních strojů a mechanismů zabezpečit případný přejezd přes plynárenské zařízení a plynovodní přípojky uložním panelů v místě přejezdu plynárenského zařízení.

Platí pouze pro území vyznačené v příloze tohoto stanoviska a to 24 měsíců ode dne jeho vydání.

V případě dotčení pozemku v majetku společnosti GasNet, s.r.o. je třeba dále projednat smluvní vztah k tomuto pozemku. Kontakt na projednání naleznete na adrese www.gasnet.cz/cs/kontaktni-system/, činnost "Smluvní vztahy - pozemky a budovy plynárenských zařízení", případně na NONSTOP zákaznické lince 800 11 33 55.

Za správnost a úplnost dokumentace předložené s žádostí včetně jejího souladu s platnými předpisy plně zodpovídá její zpracovatel. Stanovisko nenahrazuje případná další stanoviska k jiným částem stavby.

V případě další korespondence nebo jednání (např. změna stavby) uvádějte naši značku - 5001690398 a datum tohoto stanoviska. Kontakty jsou k dispozici na www.gridservices.cz nebo NONSTOP zákaznická linka 800 11 33 55.

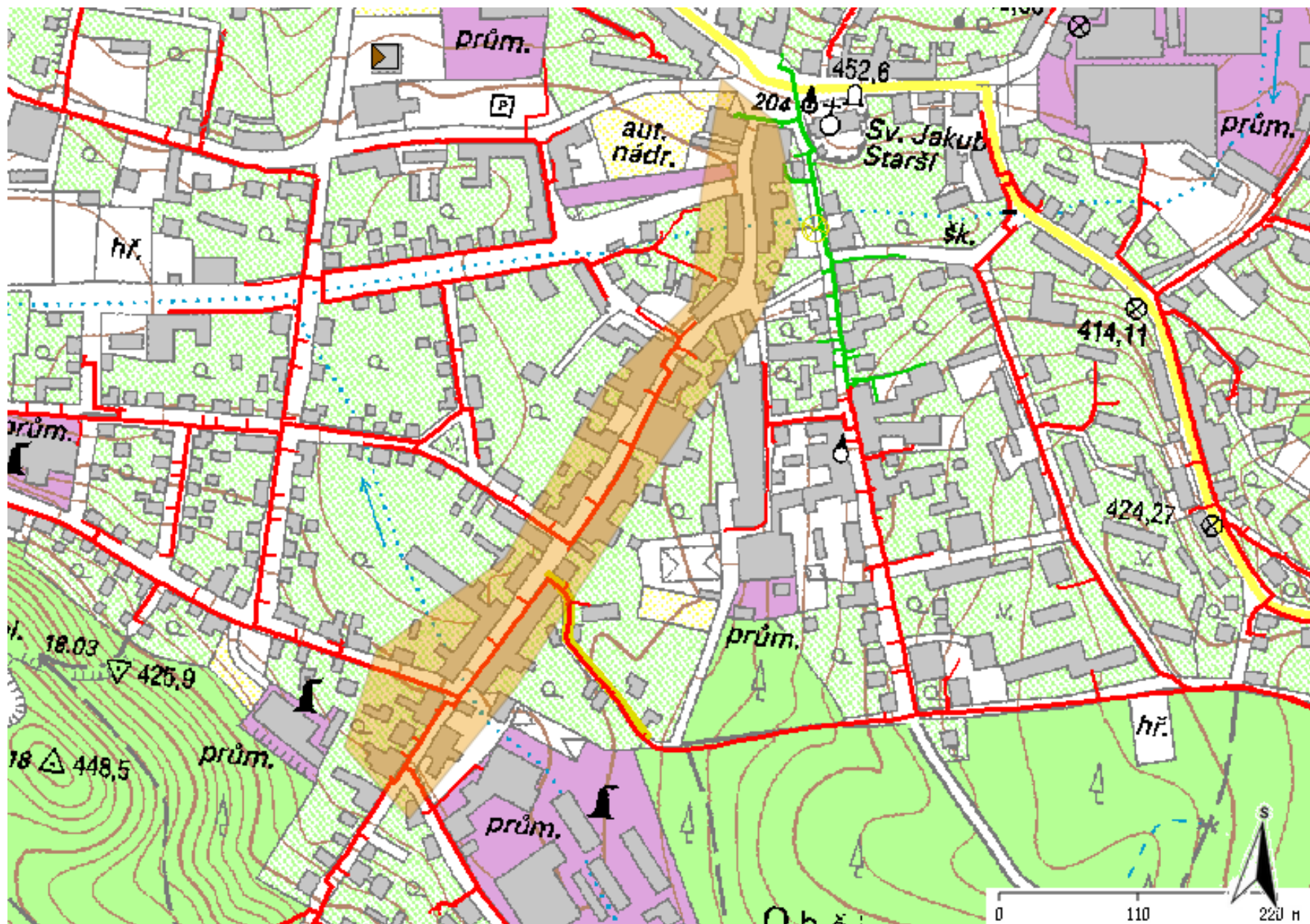


GasNet, s.r.o.
zastoupená společností GridServices, s.r.o., IČ 279 35 311
Miloš Vávra
Technik externích požadavků
Odbor zpracování externích požadavků
+420495563662
milos.vavra@innogy.com

Přílohy: Orientační zakres plynárenského zařízení, Detailní zakres plynárenského zařízení, Detailní zakres plynárenského zařízení, Detailní zakres plynárenského zařízení, Ověřená příloha žadatele, Ověřená příl

Příloha: Orientační zakres plynárenského zařízení. Tato příloha je nedílnou součástí stanoviska č. 5001690398 ze dne 16.04.2018.

Provozovatel DS: GasNet, s.r.o.; Stavebník: MĚSTO ČERVENÝ KOSTELEČ, náměstí T. G. Masaryka 120, 54941 Červený Kostelec. K.ú.: Červený Kostelec.



Legenda:

	linie plynovodu
—	NTL
—	STL
—	VTL
—	VTL
—	nefunkční
- - -	plánovaná stavba před realizací
—	ve výstavbě, neuvedeno do provozu
	regulační stanice
- - - - -	ochranné zařízení
- - - - -	kabel
- - - - -	elektropřípojka
- - - - -	kabel protikorozi ochrany
—	anodové uzemnění
	stanice katodové ochrany
■	pásmo vlivu anodového uzemnění SKAO

Provozovatel DS: GasNet, s.r.o.; Stavebník: MĚSTO ČERVENÝ KOSTELEC , náměstí T. G. Masaryka 120 , 54941 Červený Kostelec. K.ú.: Červený Kostelec.


















Legenda:

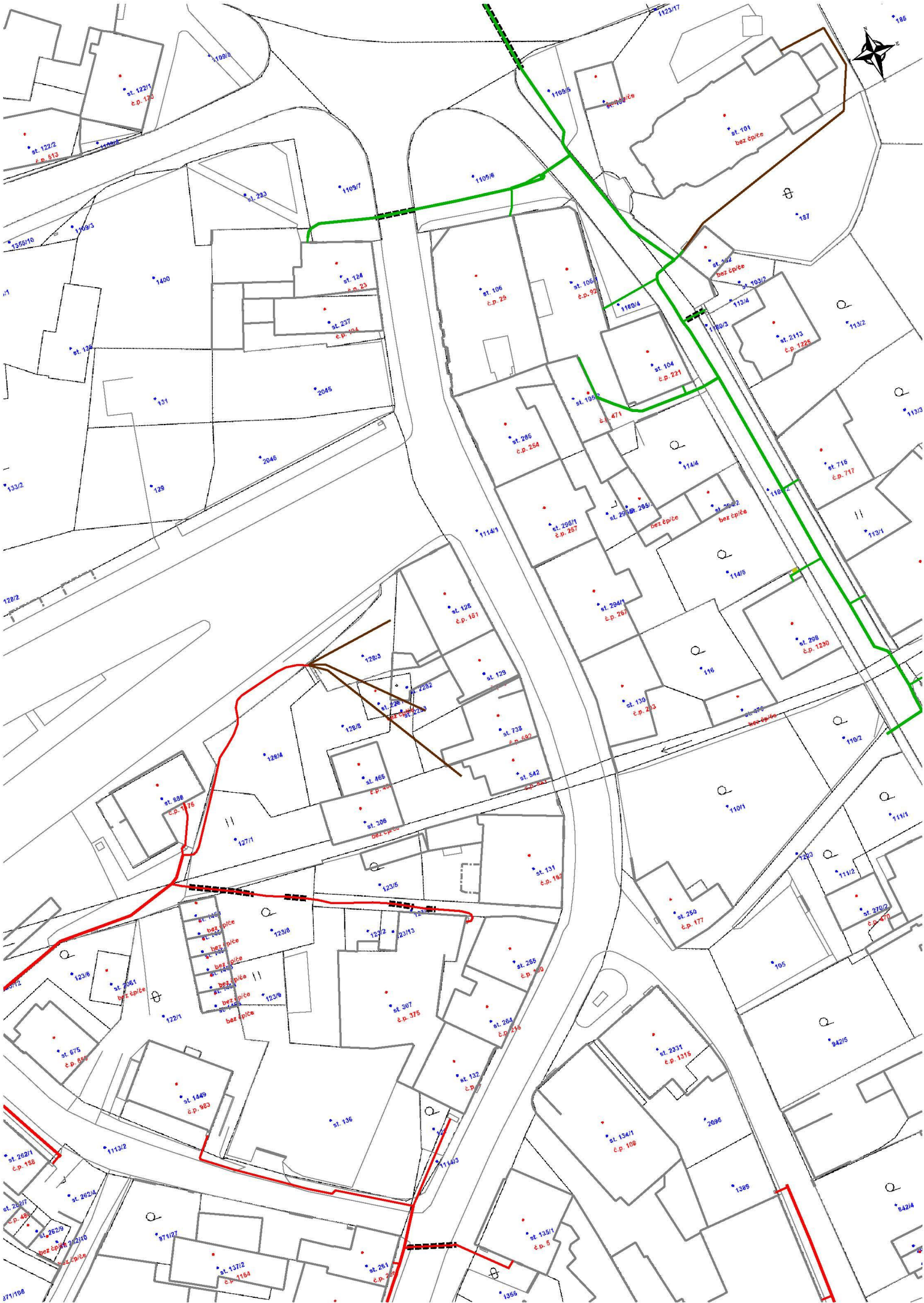
	linie				
	NTL/ STL/ VTL/		ochranné zařízení		kabel
	WT				protikoroziní ochrany
	plynovodu				
	nefunkční		kabel		anodové uzemnění
	plánovaná stavba před realizací		elektropřípojka		stanice katodové ochrany
	výstavba		regulační stanice		pásmo vlivu anodového uzemnění SKAO




















Provozovatel DS: GasNet, s.r.o.; Stavebník: MĚSTO ČERVENÝ KOSTELEC , náměstí T. G. Masaryka 120 , 54941 Červený Kostelec. K.ú.: Červený Kostelec.

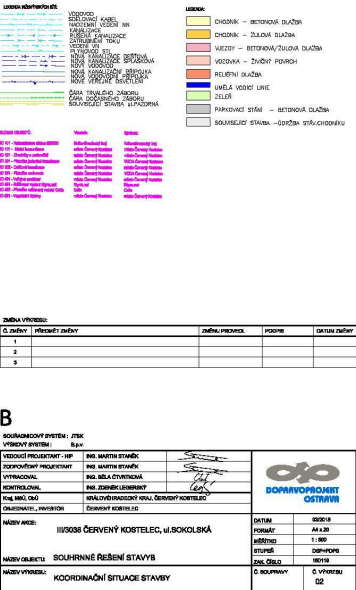


Legenda:		linie		ochranné zařízení		kabel protikorozi ochrany
		NTL/ STL/ VTL/				
		WTL				
		plynovodu				
		nefunkční		kabel		anodové uzemnění
		plánovaná stavba před realizací		elektropřípojka		stanice katodové ochrany
	výstavba		regulační stanice		pásmo vlivu anodového uzemnění SKAO	

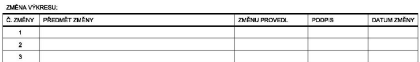
Provozovatel DS: GasNet, s.r.o.; Stavebník: MĚSTO ČERVENÝ KOSTELEC , náměstí T. G. Masaryka 120 , 54941 Červený Kostelec. K.ú.: Červený Kostelec.






Legenda:		linie		ochranné zařízení		kabel protikorozní ochrany
		NTL/ STL/ VTL/				
		VTTL				
		plynovodu				
		nefunkční		kabel		anodové uzemnění
		plánovaná stavba před realizací		elektropřípojka		stanice katodové ochrany
	výstavba		regulační stanice		pásmo vlivu anodového uzemnění SKAO	



Provozovatel DS: GasNet, s.r.o.; Stavebník: MĚSTO ČERVENÝ KOSTELEČ, náměstí T. G. Masaryka 120, 54941 Červený Kostelec. K.ú.: Červený Kostelec.



SOUŘADNICOVÝ SYSTÉM : JTSK
VĚŠKOVÝ SYSTÉM : BOK

VEDOUcí PROJEKTANT - HIP	Ing. MARTIN STANíK	 	
ZODPOVĚDNÝ PROJEKTANT	Ing. MARTIN STANíK		
VÝPRAVCOVAL	Ing. BĚLA ČTYRKOVA		
KONTROLAČNÍ	Ing. ZDENĚK LEŠNÝ		
Ing. MIRO, ČAD	KRAJINNÝ ÚŘAD PROJEKTANT KRAJINNÝ KOSTELEČ		
OBJEDNATEL, INVESTOR	OBČANSKÝ KOSTELEČ		
NÁZEV AKCE:	II/00368 ČERVENÝ KOSTELEČ, ul. ŠKOLSKÁ		
NÁZEV OBJEKTU:	STAVEBNÍ ČÁST		
NÁZEV VÝŘEŠU:	CELKOVÉ VODOHOSPODÁŘSKÉ ŘEŠENÍ STAVBY		
Č. SPRÁVY	Č. VÝKRESU		
04	04		